



АДМИНИСТРАЦИЯ ГОРОДА ПЕРМИ
ДЕПАРТАМЕНТ ЗЕМЕЛЬНЫХ ОТНОШЕНИЙ

РЕШЕНИЕ

о размещении объектов № 2095 от 08.11.2019

г. Пермь, ул. Сибирская, 15

Департамент земельных отношений администрации города Перми в соответствии с пунктом 3 статьи 39.36 Земельного кодекса Российской Федерации, Положением о порядке и условиях размещения объектов на землях или земельных участках, находящихся в государственной или муниципальной собственности, на территории Пермского края без предоставления земельных участков и установления сервитутов, публичного сервитута, утвержденным постановлением Правительства Пермского края от 22.07.2015 № 478-п

разрешает АО «Камская долина» (ИНН 5904004015, ОГРН 1025900893886, место нахождения: 614066, Пермский край, г. Пермь, ул. Стахановская, д. 45, оф. 14)

размещение объекта: тепловые сети к детскому саду по адресу: г. Пермь, ул. Машинистов, 43а

способ размещения объекта: надземный

на землях: государственная собственность на которые не разграничена

на срок: 11 месяцев

местоположение: г. Пермь, Дзержинский район, ул. Лепешинской.

Территория, согласно схеме, расположена в зонах с особыми условиями использования территорий: приаэродромная территория аэродрома аэропорта Большое Савино.

АО «Камская долина» соблюдать правила охранных зон воздушного пространства, установленные постановлением Правительства Российской Федерации от 11.03.2010 № 138 «Об утверждении Федеральных правил использования воздушного пространства Российской Федерации».

АО «Камская долина» в соответствии с пунктом 7(2) Положения о порядке и условиях размещения объектов на землях или земельных участках, находящихся в государственной или муниципальной собственности, на территории Пермского края без предоставления земельных участков и установления сервитутов, публичного сервитута, утвержденного постановлением Правительства Пермского края от 22.07.2015 № 478-п, представить в департамент земельных отношений в течении 1 месяца с момента размещения объектов материалы контрольной геодезической съемки размещенных объектов на бумажном и электронном носителях на безвозмездной основе.

В соответствии со статьей 20¹ Закона Пермского края от 14.09.2011 № 805-ПК «О градостроительной деятельности в Пермском крае» АО «Камская долина»:

Не позднее, чем за 10 рабочих дней до начала строительства и реконструкции безвозмездно передать в департамент градостроительства и архитектуры администрации города Перми один экземпляр копий разделов проектной документации, предусмотренных пунктом 1 части 12 статьи 48 Градостроительного кодекса Российской Федерации.

В течение 10 рабочих дней после окончания работ по строительству, реконструкции безвозмездно передать в департамент градостроительства и архитектуры администрации города Перми схему, отображающую расположение объекта и сетей инженерно-технического обеспечения, подписанную АО «Камская долина», с приложением текстового и графического описания местоположения границ охранной и санитарно-защитной зоны, перечень координат характерных точек границ такой зоны.

Приложение: схема предполагаемых к использованию земель или части земельного участка с координатами поворотных точек границы земельного участка (на 1 л. в 1 экз.).

Начальник отдела предоставления
земельных участков по работе
с юридическими лицами



Н.М. Санникова

Схема предполагаемых к использованию земель или части земельного участка

Объект: тепловая сеть

Местоположение: Пермский край, г. Пермь, Дзержинский район, ул. Лепешинской


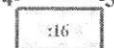


Площадь земель или части земельного участка, кв. м: 47

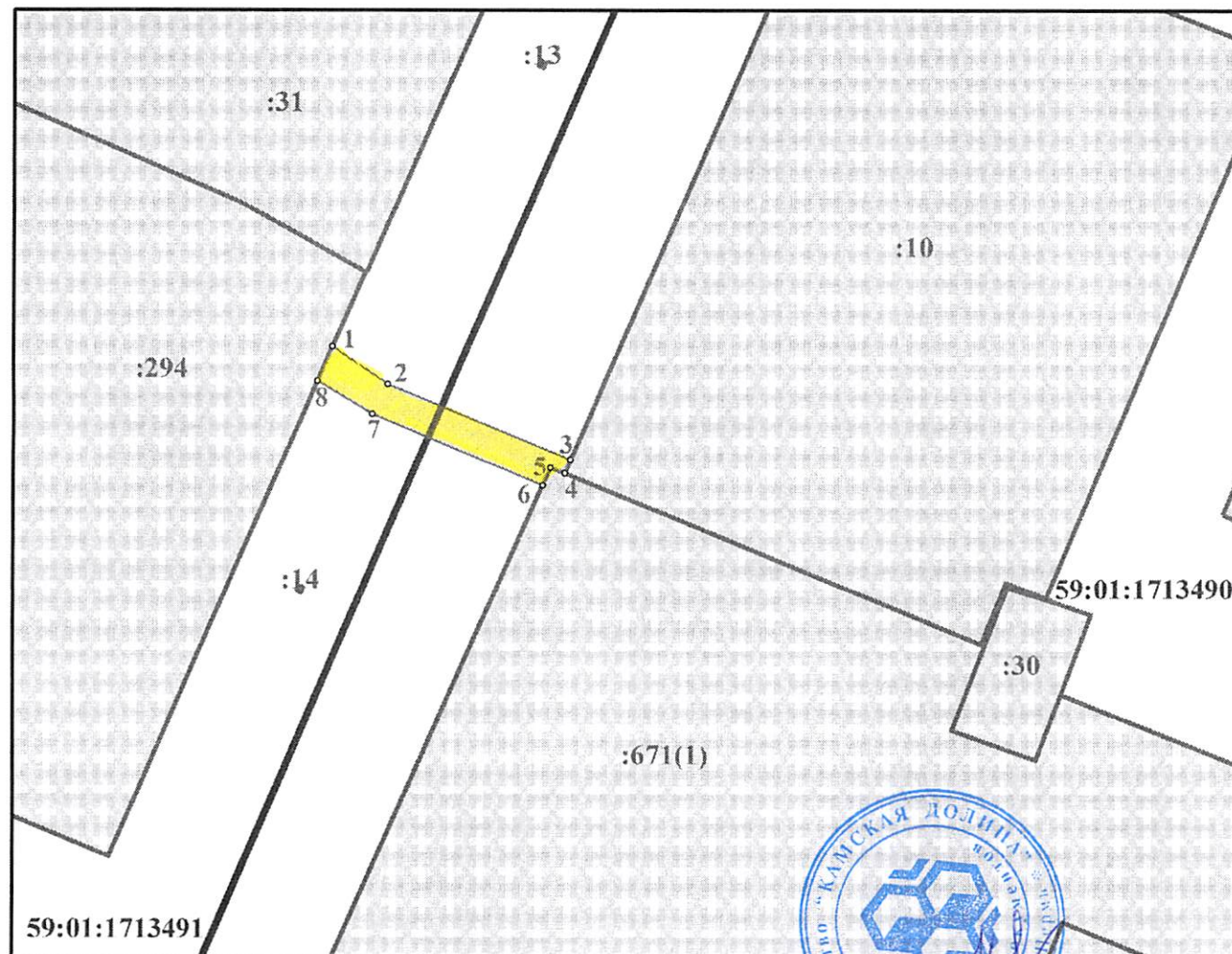
Категория земель: Земли населённых пунктов

Вид разрешенного использования: -

Каталог координат, м		
№	X	Y
1	521231.94	2223664.33
2	521229.15	2223668.40
3	521223.58	2223681.74
4	521222.62	2223681.33
5	521223.00	2223680.30
6	521221.71	2223679.73
7	521226.95	2223667.21
8	521229.42	2223663.24

Описание границ смежных землепользователей	
От 1 точки до 3 точки	Городские земли
От 3 точки до 4 точки	59:01:1713490:10
От 4 точки до 6 точки	59:01:1713490:671
От 6 точки до 8 точки	Городские земли
От 8 точки до 1 точки	59:01:1713491:294

Условные обозначения:	
	- предполагаемый к использованию земельный участок
	- границы земельных участков
	- ОКС
	- границы кадастровых кварталов



М 1:500

Заявитель:

АО «Камская долина», в лице Кузнецовой Натальи Владимировны, по доверенности от 22.02.19